

DOCUMENTAZIONE FOTOGRAFICA : Valle Varea (n. 19)



Alveo a monte del guado presente lungo la Via per Baroncello.




Opere di regimazione idraulica e di difesa spondale a valle del guado di Via per Baroncello.




Area di confluenza con la Valle Cepelline a quota 244 m slm caratterizzata da erosione di sponda con fenomeni di sottoescavazione delle opere presenti.

Torrente Pescone (n. 66)



Ponte sulla Strada comunale per Oggiono a q. 263,0 m slm circa.




Tombotto presso la superstrada a q. 237,0 m slm circa.

Roggia la Calchirola (n. 58)



Tratto intubato a sud di Via San Miro.



Tombotto a quota 234,0 m slm circa all'altezza del Club Parapendio (diam 1,50 m).



Tombotto di attraversamento della superstrada presso il quale sono stati abbandonati rifiuti ingombranti.

Corso d'acqua n. 42



Passaggio a quota 300 m slm circa (diam. 0,80 m).



Tratto di alveo tra le quote 290 e 300 m slm circa (la freccia rossa indica il tracciato dell'alveo).